




SKALA 1:500
Układ wsp. płaskich: 2000 strefa 6 (18°), układ odn.: Kronsztadt 60

Jednostka ewidencyjna: 040602_2, Gruta
obr. Dąbrowka Królewska, Gruta.
Sektory mapy: 6.202.28.24.1, 6.202.28.24.3, 6.201.28.04.1, 6.201.28.04.3, 6.201.28.04.4, 6.201.28.09.2, 6.201.28.09.4, 6.201.28.14.2, 6.201.28.15.1, 6.201.28.15.3, 6.201.28.15.4, 6.201.28.20.2, 6.201.28.20.4, 6.201.29.16.3, 6.201.29.21.1
ID 6640.359.2017
Mapa aktualna na dzień: 19.06.2017
Dla działek objętych zakresem opracowania nie przeprowadzono badania Ksiąg Wieczystych pod kątem występowania ewentualnych obciążeń służebnościami gruntowymi.
Granice oraz użytki gruntowe przedstawione na mapie są zgodne ze stanem ujawnionym w ewidencji gruntów.
Nie wyklucza się istnienia w terenie urządzeń podziemnych, ułożonych a niezgłoszonych do inwentaryzacji geodezyjnej.
Arkusz 11(8)

Wykonawca: WPUP Melbud s.c.

LEGENDA

- jezdnia - nawierzchnia bitumiczna
- wjazdy - kostka betonowa
- wjazdy - nawierzchnia bitumiczna
- chodniki - kostka betonowa gr. 6cm
- pobocza wzmocnione
- zatoki autobusowe
- krawężnik 15x30cm
- krawężnik 12x25cm
- krawężnik 22x30cm
- projektowana nowa granica

 <div>Óä ![ÁÜ! ¢\ ¢, ÄÖ! *[, ^ &ÖÄ BE ~ ÉÖ\ æfí ðäí éëäü! i~</div>		
OBIEKT:	ÜÜZÖÖÜÜY ÖZÄJUZÖÜY ÄÜÜÖÜÜY ÖÜY ÖR PÜÄH HÖÖ ÖÜ3 Y SÖSÜ3 SÖY ÜSÖÜÜWÖE	
INWESTOR:	Ü! , æÄÖ!~ ä: ä ä: \ä ~ ÉÖ\ æfí ðäí éëäü! i~ ä: ä ä:	
ÖÜÖÖ ÖK	PROJEKT ZAGOSPODAROWANIA TERENU	
ÖÜÖÖ ÖK	MELIORACYJNA	PODPIS
PROJEKTANT:	Ücæ ä jæ ÄÖ!~[, æ upr. AN8386-5/15/83Wk •] ^8æ[íä" ä[,] æ[Ä ^ ä: æ" b ^	
ÜÜÜÖY ÖZÖR ÖYK	{ *!Ä ÄT æä ÄÖ!~ ^ & ^\ upr. ABIT-OT/7131/5/2001 •] ^8æ[íä" ä: æ" b[ä" ä[,] æ æ	
DATA: 11. 2017 r.		SKALA: 1:500
		RYS. NR: 2.2